

Số: 28/NQ-HĐND

Bắc Giang, ngày 14 tháng 7 năm 2023

NGHỊ QUYẾT

**Quyết định chủ trương chuyển mục đích sử dụng rừng
sang mục đích khác**

**HỘI ĐỒNG NHÂN DÂN TỈNH BẮC GIANG
KHÓA XIX, KỲ HỌP THỨ 11**

Căn cứ Luật Tổ chức chính quyền địa phương ngày 19 tháng 6 năm 2015;
Luật sửa đổi, bổ sung một số điều của Luật Tổ chức Chính phủ và Luật Tổ chức
chính quyền địa phương ngày 22 tháng 11 năm 2019;

Căn cứ Luật Đất đai ngày 29 tháng 11 năm 2013;

Căn cứ Luật Lâm nghiệp ngày 15 tháng 11 năm 2017;

Căn cứ Nghị định số 156/2018/NĐ-CP ngày 16 tháng 11 năm 2018 của
Chính phủ Quy định chi tiết thi hành một số điều của Luật Lâm nghiệp;

Căn cứ Nghị định số 83/2020/NĐ-CP ngày 15 tháng 7 năm 2020 của
Chính phủ sửa đổi, bổ sung một số điều của Nghị định số 156/2018/NĐ-CP
ngày 16 tháng 11 năm 2018 của Chính phủ;

Xét Tờ trình số 176/TTr-UBND ngày 05 tháng 7 năm 2023 của Ủy ban
nhân dân tỉnh; Báo cáo thẩm tra của Ban kinh tế - ngân sách; ý kiến thảo luận của
đại biểu Hội đồng nhân dân tỉnh tại kỳ họp.

QUYẾT NGHỊ:

Điều 1. Quyết định chủ trương chuyển mục đích sử dụng 65,87 ha rừng
sang mục đích khác để thực hiện 12 dự án (Có biểu tổng hợp danh mục và phụ
lục chi tiết từng dự án kèm theo).

Điều 2. Giao Ủy ban nhân dân tỉnh tổ chức thực hiện Nghị quyết.

Nghị quyết này đã được Hội đồng nhân dân tỉnh Bắc Giang Khóa XIX,
Kỳ họp thứ 11 thông qua./s

Nơi nhận:

- Ủy ban Thường vụ Quốc hội; Chính phủ;
- Văn phòng Quốc hội; Văn phòng Chính phủ;
- Thường trực: Tỉnh ủy, HĐND tỉnh; UBND tỉnh;
- Đoàn ĐBQH tỉnh;
- Ủy ban MTTQ và các tổ chức chính trị - xã hội tỉnh;
- Các cơ quan, sở, ban, ngành cấp tỉnh;
- Các cơ quan Trung ương đóng trên địa bàn tỉnh;
- Các đại biểu HĐND tỉnh khóa XIX;
- Thường trực: Huyện ủy, Thành ủy, HĐND; UBND các
huyện, thành phố;
- Công TTĐT của Đoàn ĐBQH và HĐND tỉnh;
- Trung tâm Thông tin, VP UBND tỉnh;
- Văn phòng Đoàn ĐBQH và HĐND tỉnh;
- Chủ đầu tư 12 dự án tại Điều I (03 bản giấy, dấu đỏ);
- Lưu: VT, CTHĐND.

CHỦ TỊCH



Lê Thị Thu Hồng

BIỂU TỔNG HỢP DANH MỤC CÔNG TRÌNH, DỰ ÁN CHUYÊN MỤC ĐÍCH SỬ DỤNG RỪNG SANG MỤC ĐÍCH KHÁC
(Kèm theo Nghị quyết số 28/NQ-HĐND ngày 14/7/2023 của HĐND tỉnh)

TT	Tên Dự án, công trình	Địa điểm thực hiện dự án	Tổng diện tích dự án (ha)	Diện tích chuyển MĐSDR (ha)	Ghi chú
(1)	(2)	(3)	(4)	(5)	(6)
	Tổng cộng (12 dự án)		206,08	65,87	
1	Khai thác khoáng sản (đất san lấp mặt bằng) tại thôn Lọ xã Lê Viễn và thôn Phe xã Vân Sơn huyện Sơn Động tỉnh Bắc Giang	Thôn Lọ xã Lê Viễn và thôn Phe xã Vân Sơn huyện Sơn Động	5,00	4,97	Không đầu giá quyền khai thác KS
2	Đường nối QL.37-QL.17 Võ Nhai Thái Nguyên tỉnh Bắc Giang (đợt 2)	Xã Quang Tiến, huyện Tân Yên	137,10	0,07	
3	Xây dựng cơ sở hạ tầng khu dân cư Đồng Lim, xã Ngọc Lý, huyện Tân Yên	Xã Ngọc Lý, huyện Tân Yên	1,514	0,15	
4	Khai thác khoáng sản (đất san lấp mặt bằng) tại khu vực Tân Phúc, thôn Tân Phúc xã Đào Mỹ, huyện Lạng Giang, tỉnh Bắc Giang	Khu vực Tân Phúc, thôn Tân Phúc xã Đào Mỹ, huyện Lạng Giang	3,00	2,84	Trúng đầu giá quyền khai thác KS
5	Khai thác khoáng sản (đất san lấp mặt bằng) tại khu vực đồi ông Minh, thôn Hố Vầu, xã Tân Hưng, huyện Lạng Giang	Khu vực đồi ông Minh, thôn Hố Vầu, xã Tân Hưng, huyện Lạng Giang	5,00	5,00	Không đầu giá quyền khai thác KS
6	Khai thác khoáng sản (đất san lấp mặt bằng) tại khu I, khu vực dốc rừng Dài, xã Tam Tiến, huyện Yên Thế	khu I, khu vực dốc rừng Dài, xã Tam Tiến, huyện Yên Thế	6,20	5,27	Không đầu giá quyền khai thác KS

TT	Tên Dự án, công trình	Địa điểm thực hiện dự án	Tổng diện tích dự án (ha)	Diện tích chuyển MĐSDR (ha)	Ghi chú
(1)	(2)	(3)	(4)	(5)	(6)
7	Khai thác khoáng sản (đất san lấp mặt bằng) tại khu II, khu vực đốc rừng Dài, xã Tam Tiến, huyện Yên Thế	khu II, khu vực đốc rừng Dài, xã Tam Tiến, huyện Yên Thế	5,40	4,71	Không đầu giá quyền khai thác KS
8	Khai thác khoáng sản (đất san lấp mặt bằng) tại khu vực Cũi Bát, thôn Cẩm Nang, xã Tiên Nha, huyện Lục Nam	khu vực Cũi Bát, thôn Cẩm Nang, xã Tiên Nha, huyện Lục Nam	7,00	7,00	Không đầu giá quyền khai thác KS
9	Khai thác khoáng sản (đất san lấp mặt bằng) tại Khu vực Đồi Cao, Đồi Tháp, thôn Hòn Tròn, thôn Hồ Trúc, xã Cẩm Lý, huyện Lục Nam	Khu vực Đồi Cao, Đồi Tháp, thôn Hòn Tròn, thôn Hồ Trúc, xã Cẩm Lý, huyện Lục Nam	10,00	10,00	Không đầu giá quyền khai thác KS
10	Khai thác khoáng sản (đất san lấp mặt bằng) tại Khu vực Đồi Thông, thôn Liên Phong xã Cẩm Lý và thôn Hoàng Lạt xã Vũ Xá huyện Lục Nam	Khu vực Đồi Thông, thôn Liên Phong xã Cẩm Lý và thôn Hoàng Lạt xã Vũ Xá huyện Lục Nam	15,00	15,00	Không đầu giá quyền khai thác KS
11	Khai thác khoáng sản (đất san lấp mặt bằng) tại Khu vực Bãi Bằng, thôn An Sơn, xã Huyền Sơn, huyện Lục Nam	Khu vực Bãi Bằng, thôn An Sơn, xã Huyền Sơn, huyện Lục Nam	10,00	10,00	Không đầu giá quyền khai thác KS
12	“Xây dựng đường hầm Huyện uỷ, HĐND, UBND huyện Lục Nam trong căn cứ chiến đấu số 2” tại xã Đông Phú, huyện Lục Nam của Ban CHQS huyện Lục Nam	Thôn Tân Tiến, xã Đông Phú, huyện Lục Nam	0,87	0,87	

Phụ lục I

Quyết định chủ trương chuyển mục đích sử dụng rừng sang mục đích khác để thực hiện dự án “Khai thác khoáng sản (đất san lấp mặt bằng) tại thôn Lọ, xã Lê Viễn và thôn Phe, xã Vân Sơn, huyện Sơn Động, tỉnh Bắc Giang”

(Kèm theo Nghị quyết số 28/NQ-HĐND ngày 14/7/2023 của HĐND tỉnh)

1. Thông tin chung về dự án

- Tên dự án: “Khai thác khoáng sản (đất san lấp) tại khu vực thôn Lọ xã Lê Viễn và thôn Phe xã Vân Sơn, huyện Sơn Động, tỉnh Bắc Giang”.
- Chủ đầu tư: HTX sản xuất - dịch vụ Thạch Bàn Sơn Động.
- Địa điểm thực hiện dự án: Khu vực thôn Lọ xã Lê Viễn và thôn Phe xã Vân Sơn, huyện Sơn Động, tỉnh Bắc Giang.
- Quy mô đầu tư: Diện tích đất sử dụng 5,0 ha, trong đó diện tích đất rừng (đất lâm nghiệp) là 4,97 ha; diện tích đất khác 0,03 ha.

2. Vị trí, diện tích, hiện trạng rừng khu vực thực hiện dự án

- Khu vực chuyển mục đích sử dụng rừng thuộc khoảnh 1, tiểu khu 139 thôn Lọ, xã Lê Viễn và khoảnh 20, tiểu khu 131, thôn Phe, xã Vân Sơn, huyện Sơn Động, tỉnh Bắc Giang.
- Diện tích đất rừng chuyển mục đích sử dụng: 4,97 ha.
- Loại rừng: Rừng sản xuất.
- Nguồn gốc hình thành: Rừng trồng.
- Loài cây trồng: Keo tai tượng.
- Chủ quản lý, sử dụng: Thuộc đất rừng đã giao cho hộ dân quản lý, bảo vệ.
- Chức năng rừng: Diện tích đất rừng đã đưa ra khỏi quy hoạch RSX theo Quyết định số 219/QĐ-UBND ngày 17/02/2022 của Thủ tướng Chính phủ.

PHỤ LỤC II

Quyết định chủ trương chuyển mục đích sử dụng rừng sang mục đích khác để thực hiện dự án “Đường nối QL.37 - QL.17 - Võ Nhai (Thái Nguyên), tỉnh Bắc Giang” (đợt 2)

(Kèm theo Nghị quyết số 28/NQ-HĐND ngày 14/7/2023 của HĐND tỉnh)

**1. Thông tin chung về dự án**

- Tên dự án: “Đường nối QL.37 - QL.17 - Võ Nhai (Thái Nguyên), tỉnh Bắc Giang” (đợt 2).

- Chủ đầu tư: Ban quản lý dự án đầu tư xây dựng các công trình giao thông, nông nghiệp tỉnh Bắc Giang.

- Dự án Đường lối QL.37 - QL.17 - Võ Nhai, Thái Nguyên đã được HĐND tỉnh quyết định chủ trương chuyển mục đích sử dụng rừng tại Nghị quyết số 14/NQ-HĐND ngày 12/7/2022 với diện tích là 45,2 ha; nay quyết định chủ trương chuyển mục đích sử dụng rừng bổ sung 677,6m² (làm tròn 0,07 ha), địa điểm thực hiện tại xã Quang Tiên, huyện Tân Yên.

2. Vị trí, diện tích, hiện trạng rừng khu vực thực hiện dự án

- Khu vực thực hiện dự án có đất rừng sản xuất thuộc xã Quang Tiên, huyện Tân Yên, gồm 01 thửa đất số 05, thuộc tờ bản đồ số 33.

- Diện tích đất rừng chuyển mục đích sử dụng: 677,6 m² (làm tròn 0,07 ha).

- Loại rừng: Rừng sản xuất.

- Nguồn gốc hình thành: Rừng trồng.

- Loài cây trồng: Bạch đàn, keo.

- Chủ quản lý, sử dụng: Thuộc đất rừng đã giao cho hộ dân quản lý, bảo vệ.

- Chức năng rừng: Diện tích đất rừng đã đưa ra khỏi quy hoạch RSX theo Quyết định số 219/QĐ-UBND ngày 17/02/2022 của Thủ tướng Chính phủ.

PHỤ LỤC III

Quyết định chủ trương chuyển mục đích sử dụng rừng sang mục đích khác để thực hiện dự án “Xây dựng CSHT khu dân cư thôn Đồng Lim, xã Ngọc Lý, huyện Tân Yên” của UBND xã Ngọc Lý, huyện Tân Yên”

(Kèm theo Nghị quyết số 28/NQ-HĐND ngày 14/7/2023 của HĐND tỉnh)

1. Thông tin chung về dự án

- Tên dự án: “Xây dựng CSHT khu dân cư thôn Đồng Lim, xã Ngọc Lý, huyện Tân Yên”.
- Chủ đầu tư: UBND xã Ngọc Lý, huyện Tân Yên.
- Địa điểm thực hiện dự án: Thôn Đồng Lim, xã Ngọc Lý, huyện Tân Yên, tỉnh Bắc Giang.
- Quy mô đầu tư: Diện tích đất sử dụng 15.142,9 m² (làm tròn là 1,514 ha), trong đó diện tích đất rừng tại thôn Đồng Lim, xã Ngọc Lý, huyện Tân Yên chuyển mục đích dụng là 1.470,0 m² (làm tròn là 0,15 ha).

2. Vị trí, diện tích, hiện trạng rừng khu vực thực hiện dự án

- Vị trí, địa điểm: Khu vực chuyển mục đích sử dụng rừng dự án thuộc lô 1, khoảnh 1, thôn Đồng Lim, xã Ngọc Lý, huyện Tân Yên, tỉnh Bắc Giang.
- Diện tích rừng chuyển mục đích sử dụng: 0,15 ha.
- Loại rừng: Rừng sản xuất.
- Nguồn gốc hình thành: Rừng trồng.
- Loài cây trồng: Chủ yếu cây ăn quả.
- Chủ quản lý, sử dụng: Thuộc đất rừng đã giao cho hộ dân quản lý, bảo vệ.
- Chức năng rừng: Diện tích đất rừng đã đưa ra khỏi quy hoạch RSX theo Quyết định số 219/QĐ-TTg ngày 17/02/2022 của Thủ tướng Chính phủ.

PHỤ LỤC IV

Quyết định chủ trương chuyển mục đích sử dụng rừng sang mục đích khác để thực hiện dự án “Đầu tư khai thác khoáng sản (đất san lấp mặt bằng) tại khu vực Tân Phúc, thôn Tân Phúc, xã Đào Mỹ, huyện Lạng Giang, tỉnh Bắc Giang”



(Kèm theo Nghị quyết số 28/NQ-HĐND ngày 14/7/2023 của HĐND tỉnh)

1. Thông tin chung về dự án

- Tên dự án: “Đầu tư khai thác khoáng sản (đất san lấp mặt bằng) tại khu vực Tân Phúc, thôn Tân Phúc, xã Đào Mỹ, huyện Lạng Giang, tỉnh Bắc Giang”.
- Chủ đầu tư: Công ty CP sản xuất và thương mại Đại Lục.
- Địa điểm thực hiện dự án: Khu vực Tân Phúc, thôn Tân Phúc, xã Đào Mỹ, huyện Lạng Giang, tỉnh Bắc Giang.
- Quy mô đầu tư: Diện tích đất sử dụng 3,0 ha, trong đó diện tích đất rừng (đất lâm nghiệp) là 2,84 ha; diện tích đất khác là 0,16 ha.


2. Vị trí, diện tích, hiện trạng rừng khu vực thực hiện dự án

- Vị trí, địa điểm: Khu vực chuyển mục đích sử dụng rừng thuộc lô 1, khoảnh 1, xã Đào Mỹ, huyện Lạng Giang.
- Diện tích rừng chuyển mục đích sử dụng: 2,84 ha.
- Loại rừng: Rừng sản xuất.
- Nguồn gốc hình thành: Rừng trồng.
- Loài cây trồng: Keo, bạch đàn.
- Chủ quản lý, sử dụng: Thuộc đất rừng đã giao cho hộ dân quản lý, bảo vệ.
- Chức năng rừng: Diện tích đất rừng đã đưa ra khỏi quy hoạch RSX theo Quyết định số 219/QĐ-TTg ngày 17/02/2022 của Thủ tướng Chính phủ.

PHỤ LỤC V

Quyết định chủ trương chuyển mục đích sử dụng rừng sang mục đích khác để thực hiện dự án “Khai thác khoáng sản (đất san lấp) tại khu vực đồi Ông Minh, thôn Hồ Vầu, xã Tân Hưng, huyện Lạng Giang, tỉnh Bắc Giang”

(Kèm theo Nghị quyết số 28/NQ-HĐND ngày 14/7/2023 của HĐND tỉnh)

**1. Thông tin chung về dự án**

- Tên dự án: “Khai thác khoáng sản (đất san lấp) tại khu vực đồi Ông Minh, thôn Hồ Vầu, xã Tân Hưng, huyện Lạng Giang, tỉnh Bắc Giang”.
- Chủ đầu tư: Công ty TNHH xây dựng thương mại Phúc Long T&T.
- Địa điểm thực hiện dự án: Khu vực đồi Ông Minh, thôn Hồ Vầu, xã Tân Hưng, huyện Lạng Giang, tỉnh Bắc Giang.
- Quy mô đầu tư: Diện tích đất sử dụng 5,0 ha, trong đó diện tích đất rừng (đất lâm nghiệp) là 5,0 ha.

2. Vị trí, diện tích, hiện trạng rừng khu vực thực hiện dự án

- Vị trí, địa điểm: Khu vực chuyển mục đích sử dụng rừng thuộc khoảnh 1, thôn Hồ Vầu, xã Tân Hưng, huyện Lạng Giang, tỉnh Bắc Giang.
- Diện tích rừng chuyển mục đích sử dụng: 5,0 ha.
- Loại rừng: Rừng sản xuất.
- Nguồn gốc hình thành: Rừng trồng.
- Loài cây trồng: Bạch đàn, Keo.
- Chủ quản lý, sử dụng: Thuộc đất rừng đã giao cho hộ dân quản lý, bảo vệ.
- Chức năng rừng: Diện tích đất rừng đã đưa ra khỏi quy hoạch RSX theo Quyết định số 219/QĐ-TTg ngày 17/02/2022 của Thủ tướng Chính phủ.

PHỤ LỤC VI

Quyết định chủ trương chuyển mục đích sử dụng rừng sang mục đích khác để thực hiện dự án “Khai thác khoáng sản (đất san lấp) tại Khu I, khu vực đốc rừng Dài, xã Tam Tiến, huyện Yên Thế, tỉnh Bắc Giang”



(Kèm theo Nghị quyết số 28/NQ-HĐND ngày 14/7/2023 của HĐND tỉnh)

1. Thông tin chung về dự án

- Tên dự án: “Khai thác khoáng sản (đất san lấp) tại Khu I, khu vực đốc rừng Dài, xã Tam Tiến, huyện Yên Thế, tỉnh Bắc Giang”.
- Chủ đầu tư: Công ty TNHH DVTM và vận tải Nam Huyền.
- Địa điểm thực hiện dự án: Khu I, khu vực đốc rừng Dài, xã Tam Tiến, huyện Yên Thế, tỉnh Bắc Giang.
- Quy mô đầu tư: Diện tích đất sử dụng 6,2 ha, trong đó diện tích đất rừng (đất lâm nghiệp) là 5,27 ha.

2. Vị trí, diện tích, hiện trạng rừng khu vực thực hiện dự án

- Vị trí, địa điểm: Khu vực chuyển mục đích sử dụng rừng thuộc khoảnh 27, tiểu khu 10A, xã Tam Tiến, huyện Yên Thế.
- Diện tích rừng chuyển mục đích sử dụng: 5,27 ha.
- Loại rừng: Rừng sản xuất.
- Nguồn gốc hình thành: Rừng trồng.
- Loài cây trồng: Keo.
- Chủ quản lý, sử dụng: Thuộc đất rừng đã giao cho hộ dân quản lý, bảo vệ.
- Chức năng rừng: Diện tích đất rừng đã đưa ra khỏi quy hoạch RSX theo Quyết định số 219/QĐ-TTg ngày 17/02/2022 của Thủ tướng Chính phủ.

PHỤ LỤC VII

Quyết định chủ trương chuyển mục đích sử dụng rừng sang mục đích khác để thực hiện dự án “Khai thác khoáng sản (đất san lấp) tại Khu II, khu vực dốc rừng Dài, xã Tam Tiến, huyện Yên Thế, tỉnh Bắc Giang”



(Kèm theo Nghị quyết số 28/NQ-HĐND ngày 14/7/2023 của HĐND tỉnh)

1. Thông tin chung về dự án

- Tên dự án: “Khai thác khoáng sản (đất san lấp) tại Khu II, khu vực dốc rừng Dài, xã Tam Tiến, huyện Yên Thế, tỉnh Bắc Giang”.
- Chủ đầu tư: Công ty cổ phần xây dựng IPS Việt Nam.
- Địa điểm thực hiện dự án: Khu II, khu vực dốc rừng Dài, xã Tam Tiến, huyện Yên Thế, tỉnh Bắc Giang.
- Quy mô đầu tư: Diện tích đất sử dụng 5,4 ha, trong đó diện tích đất rừng (đất lâm nghiệp) là 4,71 ha.

2. Vị trí, diện tích, hiện trạng rừng khu vực thực hiện dự án

- Vị trí, địa điểm: Khu vực chuyển mục đích sử dụng rừng thuộc khoảnh 27, tiểu khu 10A, xã Tam Tiến, huyện Yên Thế.
- Diện tích rừng chuyển mục đích sử dụng: 4,71 ha.
- Loại rừng: Rừng sản xuất.
- Nguồn gốc hình thành: Rừng trồng.
- Loài cây trồng: Keo.
- Chủ quản lý, sử dụng: Thuộc đất rừng đã giao cho hộ dân quản lý, bảo vệ.
- Chức năng rừng: Diện tích đất rừng đã đưa ra khỏi quy hoạch RSX theo Quyết định số 219/QĐ-TTg ngày 17/02/2022 của Thủ tướng Chính phủ.

PHỤ LỤC VIII

Đề nghị quyết định chủ trương chuyển mục đích sử dụng rừng sang mục đích khác để thực hiện dự án “Khai thác khoáng sản (đất san lấp) tại khu vực Cũi Bát, thôn Cẩm Nang, xã Tiên Nha, huyện Lục Nam, tỉnh Bắc Giang”

(Kèm theo Nghị quyết số 28/NQ-HĐND ngày 14/7/2023 của HĐND tỉnh)

1. Thông tin chung về dự án


- Tên dự án: “Khai thác khoáng sản (đất san lấp) tại khu vực Cũi Bát, thôn Cẩm Nang, xã Tiên Nha, huyện Lục Nam, tỉnh Bắc Giang”.
- Chủ đầu tư: Công ty TNHH 886 Đại Phát.
- Địa điểm thực hiện dự án: Khu vực Cũi Bát, thôn Cẩm Nang, xã Tiên Nha, huyện Lục Nam, tỉnh Bắc Giang.
- Quy mô đầu tư: Diện tích đất sử dụng 7,0 ha, trong đó diện tích đất rừng (đất lâm nghiệp) là 7,0 ha.

2. Vị trí, diện tích, hiện trạng rừng khu vực thực hiện dự án

- Vị trí, địa điểm: Khu vực chuyển mục đích sử dụng rừng thuộc khoảnh 3, tiểu khu 92, xã Tiên Nha, huyện Lục Nam, tỉnh Bắc Giang.
- Diện tích rừng chuyển mục đích sử dụng: 7,0 ha.
- Loại rừng: Rừng sản xuất.
- Nguồn gốc hình thành: Rừng trồng.
- Loài cây trồng: Bạch đàn.
- Chủ quản lý, sử dụng: Thuộc đất rừng đã giao cho hộ dân quản lý, bảo vệ.
- Chức năng rừng: Diện tích đất rừng đã đưa ra khỏi quy hoạch RSX theo Quyết định số 219/QĐ-TTg ngày 17/02/2022 của Thủ tướng Chính phủ.

PHỤ LỤC IX

Quyết định chủ trương chuyển mục đích sử dụng rừng sang mục đích khác để thực hiện dự án “Khai thác khoáng sản (đất san lấp) tại khu vực Đồi cao, Đồi thấp, thôn Hòn Tròn, thôn Hố Trúc, xã Cẩm Lý, huyện Lục Nam, tỉnh Bắc Giang”



(Kèm theo Nghị quyết số 28/NQ-HĐND ngày 14/7/2023 của HĐND tỉnh)

1. Thông tin chung về dự án

- Tên dự án: “Khai thác khoáng sản (đất san lấp) tại khu vực Đồi cao, Đồi thấp, thôn Hòn Tròn, thôn Hố Trúc, xã Cẩm Lý, huyện Lục Nam, tỉnh Bắc Giang”.
- Chủ đầu tư: Công ty TNHH Hoàng Dương.
- Địa điểm thực hiện dự án: Khu vực Đồi Cao, Đồi Thấp, thôn Hòn Tròn, thôn Hố Trúc, xã Cẩm Lý, huyện Lục Nam, tỉnh Bắc Giang.
- Quy mô đầu tư: Diện tích đất sử dụng 10,0 ha, trong đó diện tích đất rừng (đất lâm nghiệp) là 10,0 ha.

2. Vị trí, diện tích, hiện trạng rừng khu vực thực hiện dự án

- Vị trí, địa điểm: Khu vực chuyển mục đích sử dụng rừng thuộc khoảnh 2, tiểu khu 114, xã Cẩm Lý, huyện Lục Nam, tỉnh Bắc Giang.
- Diện tích rừng chuyển mục đích sử dụng: 10,0 ha.
- Loại rừng: Rừng sản xuất.
- Nguồn gốc hình thành: Rừng trồng.
- Loài cây trồng: Chủ yếu là keo, còn lại có một số cây Thông mọc lẻ tẻ.
- Chủ quản lý, sử dụng: Thuộc đất rừng đã giao cho hộ dân quản lý, bảo vệ.
- Chức năng rừng: Diện tích đất rừng đã đưa ra khỏi quy hoạch RSX theo Quyết định số 219/QĐ-TTg ngày 17/02/2022 của Thủ tướng Chính phủ.

PHỤ LỤC X

Quyết định chủ trương chuyển mục đích sử dụng rừng sang mục đích khác để thực hiện dự án “Khai thác khoáng sản (đất san lấp) tại khu vực Đồi Thông thôn Liên Phong xã Cẩm Lý và thôn Hoàng Lạt xã Vũ Xá huyện Lục Nam, tỉnh Bắc Giang”



(Kèm theo Nghị quyết số 28/NQ-HĐND ngày 14/7/2023 của HĐND tỉnh)

1. Thông tin chung về dự án

- Tên dự án: “Khai thác khoáng sản (đất san lấp) tại khu vực Đồi Thông thôn Liên Phong xã Cẩm Lý và thôn Hoàng Lạt xã Vũ Xá, huyện Lục nam, tỉnh Bắc Giang”.

- Chủ đầu tư: Công ty TNHH sản xuất và thương mại Đan Hội.

- Địa điểm thực hiện dự án: Khu vực Đồi Thông thôn Liên Phong xã Cẩm Lý và thôn Hoàng Lạt xã Vũ Xá, huyện Lục Nam, tỉnh Bắc Giang.

- Quy mô đầu tư: Diện tích đất sử dụng 15,0 ha, trong đó diện tích đất rừng (đất lâm nghiệp) là 15,0 ha.

2. Vị trí, diện tích, hiện trạng rừng khu vực thực hiện dự án

- Vị trí, địa điểm: Khu vực chuyển mục đích sử dụng rừng thuộc khoảnh 1B, tiểu khu 114 xã Cẩm Lý và khoảnh 4, tiểu khu 113, xã Vũ Xá, huyện Lục Nam.

- Diện tích rừng chuyển mục đích sử dụng: 15,0 ha.

- Loại rừng: Rừng sản xuất.

- Nguồn gốc hình thành: Rừng trồng.

- Loài cây trồng: Chủ yếu là Bạch đàn, Keo và một số cây Thông mọc lẻ tẻ.

- Chủ quản lý, sử dụng: Thuộc đất rừng đã giao cho hộ dân quản lý, bảo vệ.

- Chức năng rừng: Diện tích đất rừng đã đưa ra khỏi quy hoạch RSX theo Quyết định số 219/QĐ-TTg ngày 17/02/2022 của Thủ tướng Chính phủ.

PHỤ LỤC XI

Quyết định chủ trương chuyển mục đích sử dụng rừng sang mục đích khác để thực hiện dự án “Khai thác khoáng sản (đất san lấp) tại khu vực Bãi Bằng, thôn An Sơn, xã Huyền Sơn, huyện Lục Nam, tỉnh Bắc Giang”

(Kèm theo Nghị quyết số 28/NQ-HĐND ngày 14/7/2023 của HĐND tỉnh)

1. Thông tin chung về dự án


- Tên dự án: “Khai thác khoáng sản (đất san lấp) tại khu vực Bãi Bằng, thôn An Sơn, xã Huyền Sơn, huyện Lục Nam, tỉnh Bắc Giang”.
- Chủ đầu tư: Công ty TNHH khai thác khoáng sản Hoàng Hà.
- Địa điểm thực hiện dự án: Khu vực Bãi Bằng, thôn An Sơn, xã Huyền Sơn, huyện Lục Nam, tỉnh Bắc Giang.
- Quy mô đầu tư: Diện tích đất sử dụng 10,0 ha, trong đó diện tích đất rừng (đất lâm nghiệp) là 10,0 ha.

2. Vị trí, diện tích, hiện trạng rừng khu vực thực hiện dự án

- Vị trí, địa điểm: Khu vực chuyển mục đích sử dụng rừng thuộc khoảnh 1, tiểu khu 102, xã Huyền Sơn, huyện Lục Nam.
- Diện tích rừng chuyển mục đích sử dụng: 10,0 ha.
- Loại rừng: Rừng sản xuất.
- Nguồn gốc hình thành: Rừng trồng.
- Loài cây trồng: Chủ yếu là Bạch đàn, Keo và một số cây Thông mọc lẻ tẻ.
- Chủ quản lý, sử dụng: Thuộc đất rừng đã giao cho hộ dân quản lý, bảo vệ.
- Chức năng rừng: Diện tích đất rừng đã đưa ra khỏi quy hoạch RSX theo Quyết định số 219/QĐ-TTg ngày 17/02/2022 của Thủ tướng Chính phủ.

PHỤ LỤC XII

Quyết định chủ trương chuyển mục đích sử dụng rừng sang mục đích khác để thực hiện dự “Xây dựng đường hầm Huyện uỷ, HĐND, UBND huyện Lục Nam trong căn cứ chiến đấu số 2” tại xã Đông Phú, huyện Lục Nam của Ban CHQS huyện Lục Nam



(Kèm theo Nghị quyết số 28/NQ-HĐND ngày 14/7/2023 của HĐND tỉnh)

1. Thông tin chung về dự án

- Tên dự án: “Xây dựng đường hầm Huyện uỷ, HĐND, UBND huyện Lục Nam trong căn cứ chiến đấu số 2”.
- Chủ đầu tư: Ban chỉ huy quân sự huyện Lục Nam.
- Địa điểm thực hiện dự án: Thôn Tân Tiến, xã Đông Phú, huyện Lục Nam, tỉnh Bắc Giang.
- Quy mô đầu tư: Diện tích đất sử dụng 0,87 ha.

2. Vị trí, diện tích, hiện trạng rừng khu vực thực hiện dự án

- Vị trí, địa điểm: Khu vực chuyển mục đích sử dụng rừng thuộc khoảnh khoảnh 9, tiểu khu 89, xã Đông Phú, huyện Lục Nam.
- Diện tích rừng chuyển mục đích sử dụng: 0,87 ha.
- Loại rừng: Rừng sản xuất.
- Nguồn gốc hình thành: Rừng trồng.
- Loài cây trồng: Chủ yếu là keo, bạch đàn.
- Chủ quản lý, sử dụng: Thuộc đất rừng đã giao cho hộ dân quản lý, bảo vệ.
- Chức năng rừng: Diện tích đất rừng đã đưa ra khỏi quy hoạch RSX theo Quyết định số 219/QĐ-TTg ngày 17/02/2022 của Thủ tướng Chính phủ.